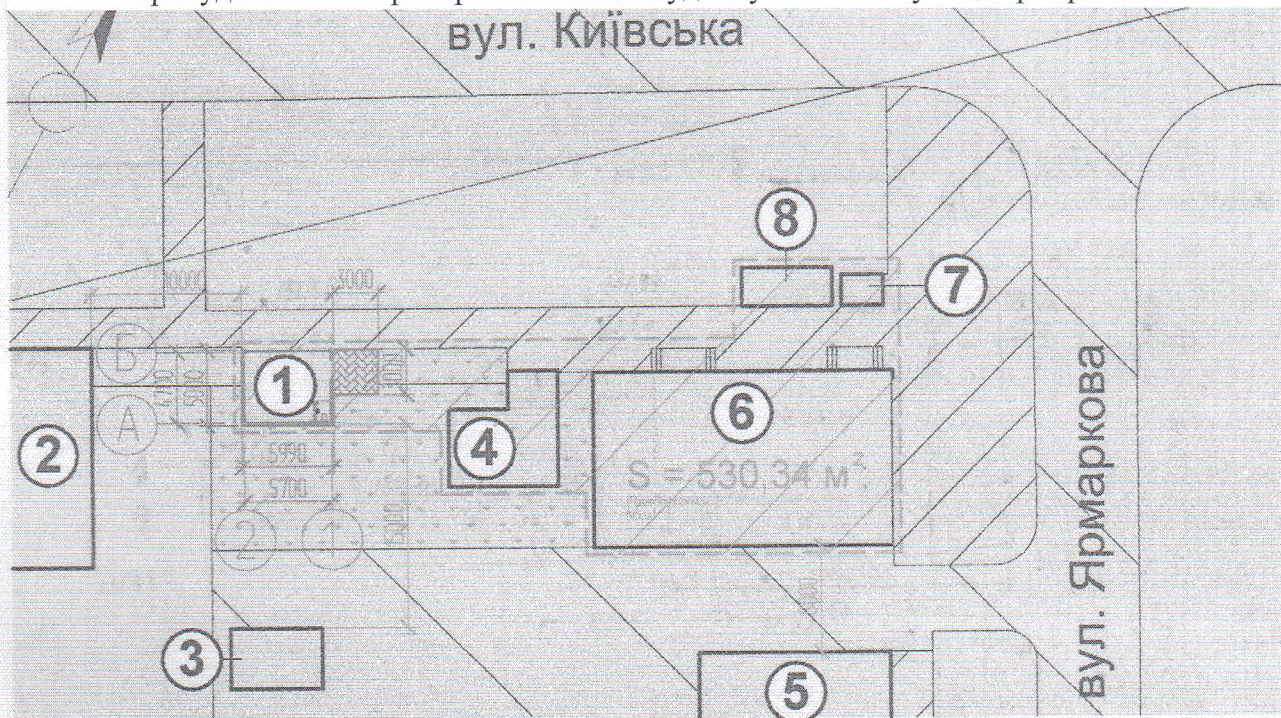


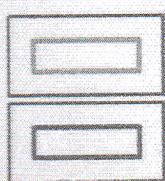
Схема розташування тимчасової споруди по вулиці Київській за рахунок частини прибудинкової території житлового будинку № 70 по вулиці Ярмарковій



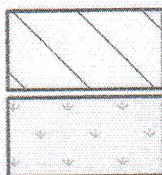
Експлікація будівель і споруд

Номер по схемі	Найменування	№ тип. проекту	Площа забудови м²	Примітки
1	Тимчасова споруда (торговий павільйон) для провадження підприємницької діяльності		29,95	встановлення
2	Будівля управління статистики у Прилуцькому районі		—	існуюча
3	Гараж (тимчасова споруда)		—	існуючий
4	Будівля перукарні		—	існуюча
5	2-ох поверховий цегляний житловий будинок		—	існуючий
6	Магазин продовольчих товарів		—	існуючий
7	Тимчасова споруда (торговий павільйон)		—	існуючий
8	Тимчасова споруда (торговий павільйон)		—	існуючий
Загальна площа забудови території:			29,95	

Умовні позначення:



Встановлення тимчасової споруди (торгового павільйону) для провадження підприємницької діяльності
Існуючі будівлі та споруди



Автомобільна дорога
Зелена зона



Тротуар (асфальтобетонне покриття)
Влаштувати тротуарне покриття з тротуарної плитки типу "ФЕМ"
Межі сформованого протилежного відсіку

Начальник управління містобудування та архітектури Прилуцької міської ради



В.М. Тесленко

ПОГОДЖЕНО

Рішення виконавчого комітету

2020 року №